


Выписка из Единого государственного реестра недвижимости об основных характеристиках и зарегистрированных правах на объект недвижимости

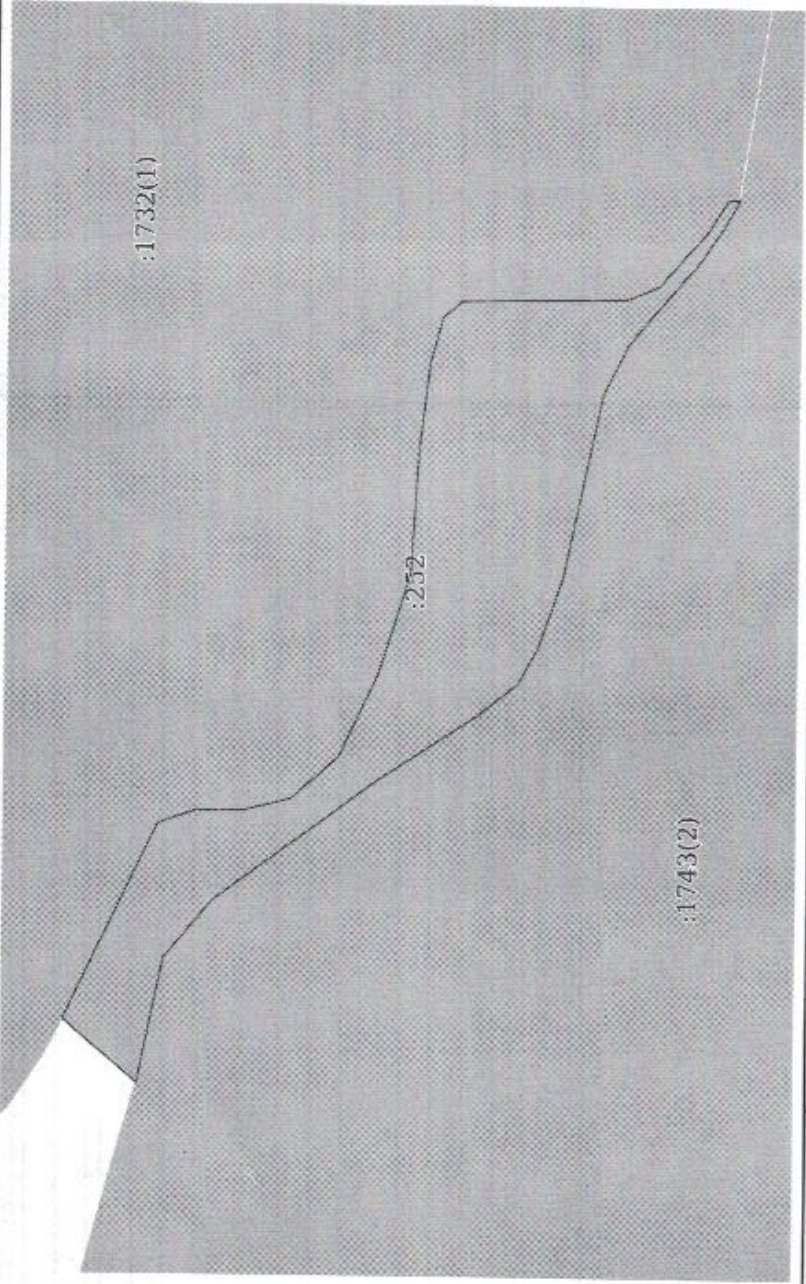

Сведения об основных характеристиках объекта недвижимости

В Единый государственный реестр недвижимости внесены следующие сведения:

Земельный участок				Раздел 1 Лист	
вид объекта недвижимости					
Лист № 1 раздела 1	Всего листов раздела 1: 1	Всего разделов: 2	Всего листов выписки: 2		
16.02.2024г.					
Кадастровый номер:		56:05:1005001:252			
Номер кадастрового квартала:		56:05:1005001			
Дата присвоения кадастрового номера:		09.09.2020			
Ранее присвоенный государственный учетный номер:		данные отсутствуют			
Местоположение:		Российская Федерация, Оренбургская область, Асекеевский муниципальный район, сельское поселение Култуевский сельсовет, земельный участок расположен в восточной части кадастрового квартала 56:05:1005001			
Площадь, м2:		170982 +/- 723.62			
Кадастровая стоимость, руб:		836101.98			
Кадастровые номера расположенных в пределах земельного участка объектов недвижимости:		данные отсутствуют			
Категория земель:		Земли сельскохозяйственного назначения			
Виды разрешенного использования:		для кошения трав, сбора и заготовки сена (№ группы 1). Вид сельскохозяйственных угодий - пастбища.			
Статус записи об объекте недвижимости:		Сведения об объекте недвижимости имеют статус "актуальные"			
Особые отметки:		Сведения, необходимые для заполнения раздела: 2 - Сведения о зарегистрированных правах, отсутствуют.			
Получатель выписки:		Администрация Асекеевского района (представитель правообладателя), Правообладатель: Администрация Асекеевского района			

полное наименование должности		ДОКУМЕНТ ПОДПИСАН	
		ЭЛЕКТРОННОЙ ПОДПИСЬЮ	
		ИНИЦИАЛЫ, ФАМИЛИЯ	
		 Сертификат: 00B0056B7401C3E3D2E3376AC5C8425108 Выдан: ФЕДЕРАЛЬНАЯ СЛУЖБА ГОСУДАРСТВЕННОЙ РЕГИСТРАЦИИ, КАДАСТРА И КАРТОГРАФИИ Действителен с 27.06.2023 по 19.09.2024	

Выписка из Единого государственного реестра недвижимости об основных характеристиках и зарегистрированных правах на объект недвижимости  
Описание местоположения земельного участка

Земельный участок			
вид объекта недвижимости			
Лист № 1 раздела 3	Всего листов раздела 3: 1	Всего разделов: 2	Всего листов выписки: 2
16.02.2024г.			
Кадастровый номер: 56:05:1005001:252			
План (чертеж, схема) земельного участка			
			
Масштаб 1:9000		Условные обозначения:	
полное наименование должности		<div style="border: 1px solid black; padding: 5px; text-align: center;">               ДОКУМЕНТ ПОДПИСАН              ЭЛЕКТРОННОЙ ПОДПИСЬЮ              Сертификат: 008B856B7401C833D2E4576A5DC8425108              Владелец: ФЕДЕРАЛЬНАЯ СЛУЖБА ГОСУДАРСТВЕННОЙ              РЕГИСТРАЦИИ, КАДАСТРА И КАРТОГРАФИИ              Действителен с 27.06.2023 по 19.09.2024           </div>	
		инициалы, фамилия	